

Ybbstaler  
Alpen

Mostviertel

Entdecke das  
**Familienangebot!**

Bergmandl-Klettersteig  
Almerlebnis Wanderung  
& Gipfelweg

ALMSPIELPLATZ

**BERG SOMMER**

**Hochkat**

NIEDERÖSTERREICH  
HINEIN INS LEBEN.



# Herzlich Willkommen

Mostviertel

## Almerlebnis pur & bergeweise Fernsicht

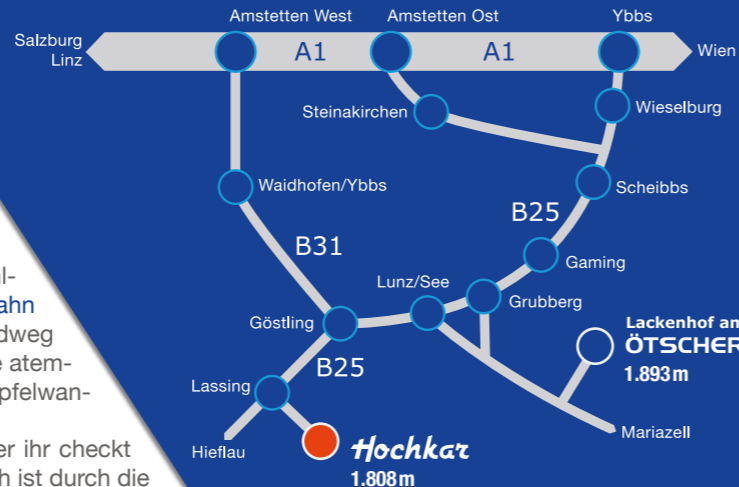
Sommer am Hochkar! Faszinierende Bergwelt trifft auf **Naturgenuss, Abenteuer** und **Action**. Als Topping gibt's eine einzigartige **Aussichtsplattform, Klettersteige, Wanderwege** und **urige Almhütten** zur Entspannung.

Oben angekommen habt ihr die Qual der Wahl: Zuerst eine der zahlreichen Wanderungen oder doch gleich mit der **4er-Hochkarbahn** bequem hinauf zum Hochkar Vorgipfel? Von hier aus geht's zum Rundweg der 360° Skytour mit Aussichtsplattform und Hängebrücke inklusive atemberaubendem Panorama. Ebenso startet bei der Bergstation die Gipfelwanderung zum **1.808m hohen Hochkar Gipfel**.

Nicht weniger aufregend ist eine Führung in der **Hochkarhöhle** oder ihr checkt eure Schwindelfreiheit auf unseren **Klettersteigen**. Selbstverständlich ist durch die **zahlreichen Gastronomiebetriebe** auch bestens für das leibliche Wohl gesorgt und die Kleinsten können am Almspielplatz die Welt der Almen (neu) entdecken.

**Tipp:** "Fredl's Almerlebnis"-Folder hilft euch dabei!

Seid ihr bereit für das ultimative Almerlebnis? Dann nichts wie hinauf zum Hochkar und dem Abenteuer **Bergsommer** steht nichts mehr im Wege. Viel Spaß wünscht euch das Team der Hochkar Bergbahnen!



Hochkar Bergbahnen GmbH  
 3345 Göstling/Ybbs 46  
 0043-7484-2122-0 | info@hochkar.com  
 www.hochkar.com



## Sommerbetrieb der 4er-Hochkarbahn ab 30. Mai 2019

### DURCHGEHENDER BETRIEB

- ab 15. Juni 2019
- bis 08. September 2019
- **Montags kein Liftbetrieb**
- Infos unter: 0043-7484-2122-0
- Liftbetrieb von 9<sup>00</sup> bis 16<sup>00</sup> Uhr

### WOCHENEND- UND FEIERTAGSBETRIEB

- 30./31. Mai 2019
- 01./02./08./09./10. Juni 2019
- 14./15./21./22./28./29. September 2019
- 05./06./12./13./19./20./26./27. Oktober 2019

## Preisliste 2019

	4er Hochkarbahn		Ybbstaler Alpen SommerCard <sup>2)3)</sup>
	Berg und Tal	Berg oder Tal	Berg und Tal
Erwachsene	€ 19,50	€ 14,00	€ 99,00
Kinder 2012-2004 <sup>1)</sup>	€ 13,00	€ 9,50	€ 45,00
Gruppe Erwachsene <sup>4)</sup>	€ 18,00	€ 13,00	1) Kinder bis Jahrgang 2013 und jünger werden nach Maßgabe der Beförderungsbedingungen und in Begleitung einer Aufsichtsperson frei befördert.
Gruppen Kinder <sup>4)</sup>	€ 12,00	€ 9,00	

2) Bergsommer Saisonkarte gültig Hochkar und Ötscher

3) Zuzüglich € 2,00 Keycardeinsatz 4) Gruppentarif gültig ab 20 Personen

Alle Preise inkl. 10% MwSt. Irrtum und Änderungen vorbehalten! Änderungen der Betriebszeiten sowie **wetter- und revisionsbedingte Einstellungen** vorbehalten. Es gelten die AGBs der Hochkar Bergbahnen GmbH (einsehbar unter hochkar.com) Gestaltung: Rene Jagersberger | most-media.at





**1 4er-Hochkarbahn** Gleitet mit der kuppelbaren Viersesselbahn mühelos bis zur Bergstation auf 1.770m.

**2 Versorgungsstraße zum Vorgipfel** Der asphaltierte Güterweg (Fahrverbot für Autos) ist der einfachste Weg, um zu Fuß bis zum Vorgipfel oder der Hochkar 360° Skytour zu gelangen. (→ 2,3km ▲ 300hm ⌚ ca. 1 Std.)

**3 Wanderweg zum Vorgipfel** Der markierte Wanderweg führt unterhalb der 4er-Hochkarbahn über Skipisten und durch Latschenfelder zur Bergstation. (→ 1,6km ▲ 300hm ⌚ ca. 45 Min.)

**4 Gipfelweg** Über den breiten und leicht begeharen Weg gelangt ihr von der Bergstation in Kürze zum Hochkargipfel auf 1.808m. (→ 0,7km ▲ 50hm ⌚ ca. 20 Min.)

**5 Gipfelwanderung** Der markierte Wanderweg Nr. 16 führt über den Scheinecksattel (1.529m) und den aussichtsreichen Grat bis zum Hochkargipfel. (→ 2,3km ▲ 300hm ⌚ ca. 1½ Std.)

**6 Bergseewanderung** Einfacher Weg über eine Forststraße hinter der Latschen Alm zum romantisch gelegenen Bergsee. (→ 1,2km ▲ 100hm ⌚ ca. ½ Std.)

**7 360° Skytour** Von der Bergstation führt der 900m lange Rundweg über eine Hängebrücke zur Aussichtsplattform.

**8 Eingang Hochkarhöhle** Entdeckt die 750m lange Höhle im Rahmen einer Führung. Infos: 0043-7484-2122

**9 Heli-Kraft-Klettersteig** Schwierigkeitsgrad C/D. Nur mit Klettersteigausrüstung! [youtu.be/tb5O-jc1ehg](https://youtu.be/tb5O-jc1ehg)

**10 Bergmandl-Klettersteig** Familien und Anfängerklettersteig im Schwierigkeitsgrad B/C. Begehung auf eigene Gefahr

**11 Almspielplatz** Die Naturspielelemente rund um die Talstation sorgen für ein spannendes Almerlebnis.

**TIPPI!** Fredl's Almerlebnis-Pass an der Kassa abholen und mit dem Almbua auf Entdeckungsreise gehen.



## GASTRONOMIE

- A** Gasthof-Pension Hochkarhof | 0043-7484-7236 | hochkarhof.at
- B** ÖTK-Schutzhaus | 0043-7484-7203 | schutzhaus-hochkar.at
- C** Latschen Alm | 0043-7484-25790 | latschen-alm.at
- D** JUFA Hochkar Sport Resort | 0043-57083-740 | jufa.eu/hochkar
- E** JoSchi Berghaus | 0043-7484-7213 | jo-schi.at
- F** JoSchi Almgasthof | 0043-7484-7200 | jo-schi.at

WEITERE INFOS: Tourismusregion Ybbstaler Alpen  
0043-7484-93049 | ybbstaler-alpen.at





## Bergsteiger Tipps

### Talstation - Hochkargipfel

Vom JoSchi Almgasthof führt der markierte Wanderweg Nr. 16 unter Liftanlagen und über Skipisten zum Scheinecksattel (1.529m) und weiter über den Scheineckgrat bis zum Gipfel auf 1.808m. (→ 2,3km ▲ 300hm ⌚ ca. 1½ Std.)



### Bergmandl-Klettersteig

**Ideal für Kletterneulinge und Familien.** Hier können Anfänger erste Höhenluft schnuppern. (⌚ 45 min.) Schwierigkeitsgrad B/C

### „Heli-Kraft“ Klettersteig

**Sportklettersteig**, der sich durch einen steilen Einstiegs-pfeiler und eine knapp 350m lange Querung mit einem **Schwebeh Holz balken** und **zwei Seilbrücken** auszeichnet. Der kurze Zu- und Abstieg macht den Steig zu einem lohnenden Ziel. (⌚ 2-3 Std.) Schwierigkeitsgrad C/D

Begehung der beiden Klettersteige nur mit **Klettersteig ausrüstung** und **auf eigene Gefahr!**



© L. Fahrnberger  
© Martin Füllöp



© alexkaiser.at

## HOCHKARHÖHLE


### Die geologische Attraktion

Die Hochkarhöhle ist mit einer **Gesamt-länge von über 750m** und einer **Höhen-differenz von 117m** die fünftgrößte Höhle Niederösterreichs. Der Großteil der gewaltigen Höhle kann während einer **Führung** von der **ganzen Familie** entdeckt werden:

Die **Pfingsthalle** imponiert mit ihren enormen Ausmaßen. Sie ist 35 m lang, 20m hoch und 15m breit.

Nach der Galerie, mit großen **Kalkstein-kristallen** an den Wänden, erreicht man die nur unwesentlich kleinere **Schichthalle**, die mit ihrer glatten Höhlendecke beeindruckt. Am Ende der Führung erreicht man die rötlich gefärbte und etwa einen Meter hohe **Tropfsteinorgel**.

Der **große Dom** mit 70m Höhe und einer Ausdehnung von 45x25m sowie der Seeschacht bleiben Höhlenforschern vorbehalten.



Voranmeldung  
unter  
**07484-2122**



## FÜHRUNGEN

Erwachsene € 11,- // Kinder JG 2012-2004 € 6,-  
inkl. Helm und Stirnlampe - Dauer ca. 1,5 Std.

An folgenden Sonntagen um 14.00 Uhr

JUNI SO 30	JULI SO 14	JULI SO 28	AUG. SO 11	AUG. SO 25
------------------	------------------	------------------	------------------	------------------

Von 3. Juli bis 28. August 2019 jeden Mittwoch um 14.00 Uhr  
Im September und Oktober nur gegen Voranmeldung

**TREFFPUNKT:** Talstation 4er-Hochkarbahn

**ANMELDUNGEN:** 0043-7484-2122 | info@hochkar.com

**Ausrüstung: warme Kleidung und vor allem festes Schuhwerk!**  
Für Gruppen ab 6 Personen nach Terminvereinbarung  
jederzeit möglich!



## Ausgezeichnet


### Das Gütesiegel der österreichischen Sommer-Bergbahnen

Mit zur Innovation und absolute Service-orientierung haben die Besten Österreichischen Sommer-Bergbahnen zu einer wesentlichen Säule im Tourismus gemacht. Sie bieten viel mehr als eine Gondelfahrt auf dem Berg – ein echtes Bergerlebnis in luftigen Höhen mit zumindest einer der folgenden fünf Spezialisierungen:

- Abenteuer • Familie\* • Genuss • Kunst & Kultur
- Panorama & Naturerlebnis\* (\*Auszeichnung für das Hochkar)

### Nur die Besten - Strenge Qualitätskontrollen

Das Gütezeichen „Beste Österreichischen Sommer-Bergbahnen“ darf nur von Unternehmen geführt werden, die regelmäßig einen umfassenden Zertifizierungsprozess absolvieren. Nach der Erst-Zertifizierung erfolgt alle drei Jahre eine umfassende Detailüberprüfung. So kann der hohe Qualitätsanspruch dauerhaft gewährleistet werden.



Und wenn das Wetter einmal nicht mitspielt:

YBBSTALER  
**SOLEBAD**  
GÖSTLING/YBBS



## 360° SKYTOUR

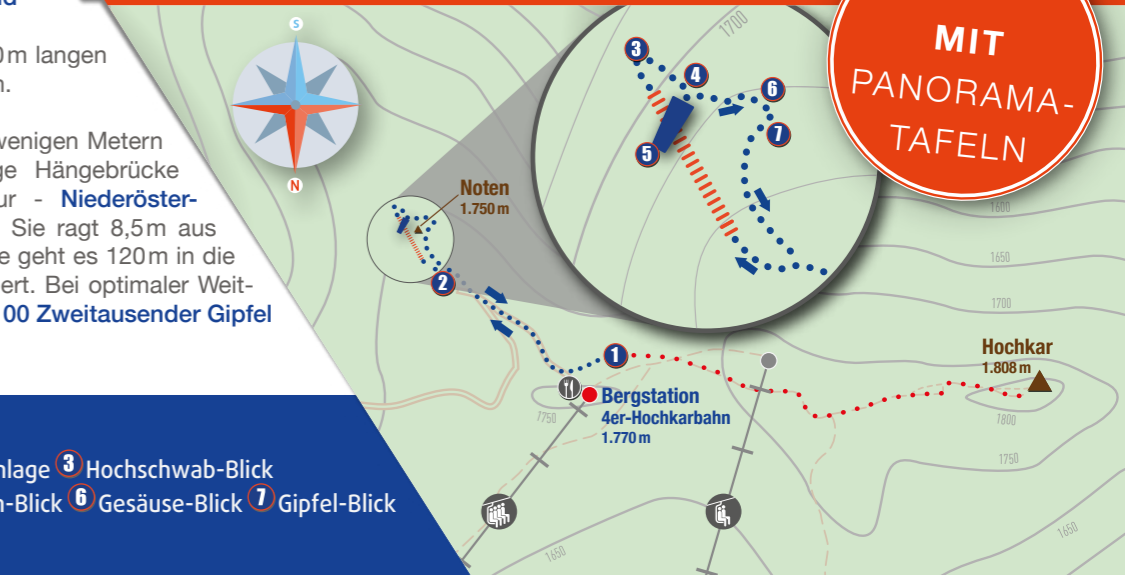
### Bergeweise Fernsichten

Hängebrücke, Aussichtsplattform und traumhaftes Panorama.

All das gibt es seit 2015 auf dem 900m langen Rundweg der 360° Skytour zu erleben.

Von der Bergstation gelangt man in wenigen Metern zum Einstieg. Über die 60m lange Hängebrücke geht's zum Höhepunkt der Skytour - **Niederösterreichs höchster Aussichtsplattform**. Sie ragt 8,5m aus der Bauform hinaus und an der Spitze geht es 120m in die Tiefe - Nervenkitzel ist vorprogrammiert. Bei optimaler Weitsicht können auf dem Weg **mehr als 100 Zweitausender Gipfel** entdeckt werden.

- 1 Ausgangspunkt
- 2 Richtfunk Sendeanlage
- 3 Hochschwab-Blick
- 4 Eisenerzer Alpen-Blick
- 5 Dürrenstein-Blick
- 6 Gesäuse-Blick
- 7 Gipfel-Blick



MIT  
PANORAMA-  
TAFELN





**Hämmerkogel**  
2.253 m | 42 km

**Seckauer Zinken**  
2.397 m | 43 km

**Kaiserschild**  
2.084 m | 20 km

**Hochreichhart**  
2.416 m | 42 km

**Hochkogel**  
2.105 m | 20 km

**Gr. Ringkogel**  
2.277 m | 48 km

**Höllkogel**  
2.323 m | 43 km

**Geierhaupt**  
2.417 m | 43 km

**Zeiritzkampel**  
2.125 m | 28 km

**Zwölferköpfl**  
2.160 m | 42 km

**Lahnerleitenspitze**  
2.005 m | 30 km

**Gamskögel**  
2.386 m | 47 km

**Kesseleck**  
2.308 m | 50 km

**Gr. Griebstein**  
2.337 m | 45 km

**Sonntagskogel**  
2.229 m | 47 km

**Lugauer**  
2.217 m | 22 km

**Geierkogel**  
2.231 m | 46 km

**Gsuchmauer**  
2.116 m | 26 km

**Hochzinödl**  
2.191 m | 25 km

**Hochtor**  
2.369 m | 27 km

**Gr. Ödstein**  
2.335 m | 29 km

**Planspitze**  
2.117 m | 26 km

**Tamischbachturm**  
2.035 m | 19 km

**Hochhaide**  
2.363 m | 47 km

**Dreistecken**  
2.382 m | 48 km

**Admonter Reichenstein**  
2.251 m | 33 km

**Sparafeld**  
2.247 m | 34 km

**Riffel**  
2.106 m | 34 km

**Elendberg**  
2.672 m | 98 km

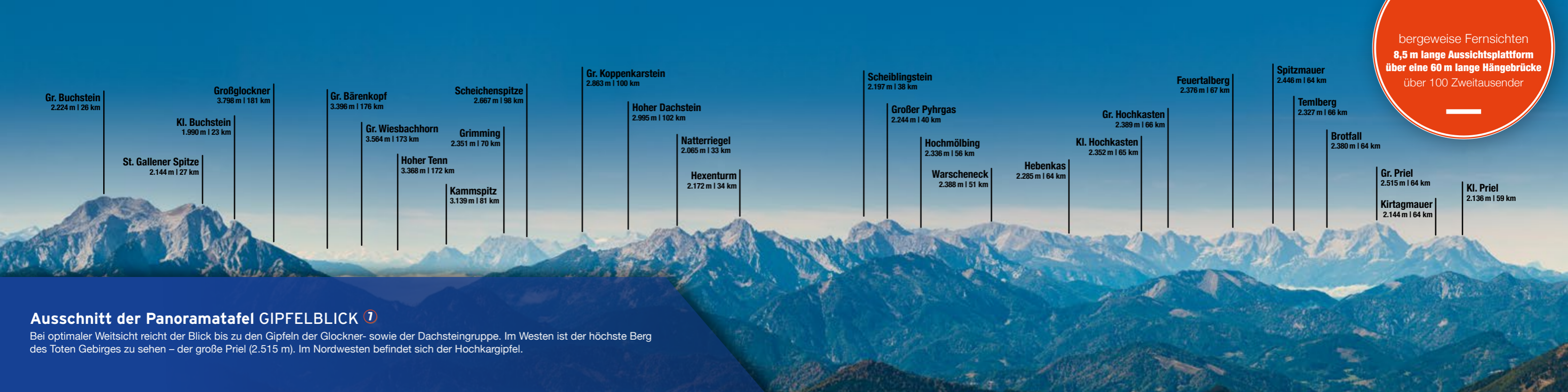
**Hochgolling**  
2.862 m | 100 km

**Hochwildstelle**  
2.747 m | 91 km

**Gr. Buchstein**  
2.224 m | 26 km

## Ausschnitt der Panoramatafeln EISENERZER ALPEN und GESÄUSEBLICK 4+6

Von Süden bis Südwesten ragen vor allem die Gipfel der Eisenerzer Alpen, die ein Teilmassiv der Ennstaler Alpen bilden, in den Himmel. Mehr als 20 Gipfel des Gesäusemassivs mit über 2.000 m sind der Blickfang von Süd bis Südwest. Bekannt als das „steirische Matterhorn“, steht im Vordergrund der Lugauer (2.217 m).



bergeweise Fernsichten  
8,5 m lange Aussichtsplattform  
über eine 60 m lange Hängebrücke  
über 100 Zweitausender

Gr. Buchstein  
2.224 m | 26 km

Großglockner  
3.798 m | 181 km

Kl. Buchstein  
1.990 m | 23 km

St. Gallener Spitze  
2.144 m | 27 km

Gr. Bärenkopf  
3.396 m | 176 km

Gr. Wiesbachhorn  
3.564 m | 173 km

Hoher Tenn  
3.368 m | 172 km

Scheichenspitze  
2.667 m | 98 km

Grimming  
2.351 m | 70 km

Kammspitz  
3.139 m | 81 km

Gr. Koppenkarstein  
2.863 m | 100 km

Hoher Dachstein  
2.995 m | 102 km

Natterriegel  
2.065 m | 33 km

Hexenturm  
2.172 m | 34 km

Scheiblingstein  
2.197 m | 38 km

Großer Pyhrgas  
2.244 m | 40 km

Hochmölbing  
2.336 m | 56 km

Warscheneck  
2.388 m | 51 km

Hebenkas  
2.285 m | 64 km

Gr. Hochkasten  
2.389 m | 66 km

Kl. Hochkasten  
2.352 m | 65 km

Feuertalberg  
2.376 m | 67 km

Spitzmauer  
2.446 m | 64 km

Temlberg  
2.327 m | 66 km

Brotfall  
2.380 m | 64 km

Gr. Priel  
2.515 m | 64 km

Kirtagmauer  
2.144 m | 64 km

Kl. Priel  
2.136 m | 59 km

### Ausschnitt der Panoramatafel GIPFELBLICK ①

Bei optimaler Weitsicht reicht der Blick bis zu den Gipfeln der Glockner- sowie der Dachsteingruppe. Im Westen ist der höchste Berg des Toten Gebirges zu sehen – der große Priel (2.515 m). Im Nordwesten befindet sich der Hochkargipfel.





## Bergwelten Klettersteig-Schnuppern

Mit Bergführern von Outdoor Leadership auf Tour gehen und die Faszination Klettersteig kennenlernen, ein Hit für die ganze Familie!

Infos & Anmeldung: [bergwelten.com/hochkar](http://bergwelten.com/hochkar)



## Namasté am Berg

Sonnengruß meets Sonnenaufgang. Wir erwachen gemeinsam mit der Sonne auf 1.770m. Genießt ein einzigartiges Panorama während ihr mit einer professionellen Yoga Session in den Tag startet. Yoga-Matten nicht vergessen! Preis: €10,- Beginn: 06.00 Uhr neben der Hochkarbahn-Talstation



## Sonnenaufgangsfahrten

Wenn die Sonne ihre ersten Strahlen über die Berggipfel ausbreitet, genießt man atemberaubende Ausblicke auf der **360° Skytour!**

Nach dem Sonnenaufgang beginnt der Tag bei einem reichhaltigen Frühstück im **JoSchi Berghaus** (Preis inkl. Berg- und Talfahrt € 29,00.-). Voranmeldung für das Frühstück ab 10 Personen unter: 07484-7213

Alle Langschläfer können an ausgewählten Terminen den JoSchi Bergbrunch genießen. ([www.hochkar.com](http://www.hochkar.com))

Nur bei Schönwetter. Absagen sind witterungsbedingt auch kurzfristig möglich. Tarife laut Sommerpreisliste. Bei diesen Sonderfahrten sind Ermäßigungen der NÖ- und Wilde Wunder-Card nicht gültig.

\* Erste Bergfahrt an diesem Tag



## 23. Ötscher Ultramarathon

Die fantastische Naturkulisse des Ötschers lockt Jahr für Jahr hunderte Trail-Ultraläufer nach Lackenhof, um auf zwei Tagesetappen insgesamt 70 einzigartige und herausfordernde Kilometer mit rund 3.000 Höhenmetern zu bewältigen.

[oetschermarathon.at](http://oetschermarathon.at)



## Konzert unter der Linde

In gewohnter Weise unterhält die Trachtenkapelle Lackenhof unter der Leitung von Kapellmeister Ernst Egger mit schwungvollen Melodien, Gedichtl'n und G'schichten!

Infos: Tourismusregion Ybbstaler Alpen, +43-7480-93049



## 68. Ötscher Gipfelmesse

Die schon zur Tradition gewordene Messe beginnt **um 11<sup>00</sup> Uhr am Gipfel des Großen Ötscher**. Musikalisch umrahmt wird die Messe von einer Abordnung der Trachtenmusikkapelle Lackenhof.

**Liftbetrieb ab 8<sup>00</sup> Uhr**

Bei Schlechtwetter findet die Messe um 11<sup>00</sup> Uhr in der Pfarrkirche in Lackenhof statt.





## Panorama am Hüttenkogel

Foto © Ludwig Fahrnberger



## Ötschergräben

### Grand Canyon Österreichs

„Grand Canyon Österreichs“ - so wird der tiefe Einschnitt, den die Ötschergräben im Laufe der Jahrtausende geformt haben, genannt.

Die wildromantischen Ötschergräben laden zur Erkundung **einer der beliebtesten Wanderungen** im Gebiet des Ötschers ein, die durch ihre vielfältige und bizarre Felslandschaft, schattigen Schluchten und den sprudelnden Wildbach verzaubern - das Kernstück des **Naturpark Ötscher-Tormäuer**.

An heißen Sommertagen lässt es sich im kühlen Bergwasser des Wildbaches besonders gut erfrischen.

Auf dem **gut befestigten Weg** gelangt man zur Jausenstation Ötscherhias und zu zwei bis zu 90 m hohen Wasserfällen: dem **Mirafall** und dem **Schleierfall**.

Informationen: **Tourismusregion Ybbstaler Alpen**  
Infobüro Lackenhof am Ötscher  
Teichwiese 1b, 3295 Lackenhof  
+43-7480-93049 | info@ybbstaler-alpen.at



© weinfranz.at



© Fred Lindmoser

## Ybbstaler Alpen

### Sommer im alpinen Mostviertel

Schroffe Berggipfel, sanfte Almen und mittendrin der Lunzer See machen die Ybbstaler Alpen zu einem beliebten Urlaubsziel im Sommer. Rund um Ötscher, Lunzer See und Hochkar eröffnen sich jede Menge Möglichkeiten. Entspannung pur am größten Naturbadesee Niederösterreichs, dem Lunzer See, und in den Flussbädern entlang der Ybbs, Bike-Action am Königsberg, Bogenparcours, Rafting, Canyoning – das und vieles mehr bietet die aktive Region Ybbstaler Alpen im Sommer.

### Musik, Kulinarik und Kultur

Musikalische Leckerbissen bringt das Festival wellenklaenge auf die faszinierende Lunzer Seebühne (12.-27. Juli 2019). Kulinarisch verwöhnen in den Sommermonaten die familiären Most- und Almheurigen. Für Kulturinteressierte bietet die Stadt Waidhofen/Ybbs zahlreiche Führungen und Museumsbesuche an.

Nähere Informationen: [www.ybbstaler-alpen.at](http://www.ybbstaler-alpen.at)

**Ybbstaler  
Alpen**  
Mostviertel



2x © weinfranz.at



© schwarz-koenig.at



## 3D Bogenparcours

### Für Anfänger und Profis

Auf einer zwei Kilometer langen Strecke, die durch wildromantische Wälder und über saftig grüne Wiesen führt, befinden sich **32 Stationen mit 40 3D-Zielen**. Der **Übungsplatz mit Zielscheiben** bietet genügend Fläche, um sich einzuschießen, bevor man Jagd auf die **realitätsnahen 3D-Tiere** macht.

Gegen Voranmeldung werden auch **geführte Touren** für Anfänger und Gruppen mit eigens ausgebildeten Guides angeboten. Die Ausrüstung (Bogen, Pfeile mit Köcher, Arm- und Fingerschutz) erhalten Sie vor Ort.



**Tourismusregion Ybbstaler Alpen**

Teichwiese 1b, 3295 Lackenhof

+43-7480-93049 | info@ybbstaler-alpen.at

www.ybbstaler-alpen.at



## PARAGLEITEN

### Dem Alltag entgleiten

Der Ötscher bietet mehrere Möglichkeiten um regelrecht abzuheben. Durch die Fahrt mit dem Sessellift zum Schutzhaus und dem kurzen Aufstieg bis zum **Hüttenkogel**, ist dieser wohl der **beliebteste Startplatz**. Gestartet wird hier in Richtung NW, ein Windzeiger ist vorhanden. Wer **direkt vom Gipfel des Ötschers** aufsteigen will, kann sich je nach Fitness, für einen der vielen Anstiege entscheiden. Ist der Schirm erst auf 1.893m getragen worden, ist ein Start unmittelbar vor dem Gipfelkreuz wohlverdient und einfach unvergesslich.

### Paragleiten - Tandem Flug

Heben Sie ab mit einem geprüften Tandempiloten und erleben Sie ein unbeschreibliches Gefühl!



Informationen: **Free Wind**, 0043-2748-60015

free.wind@aon.at, www.flugschule-kilb.at

Flüge vom Ötscher nach tel. Vereinbarung um nur € 125,-





## WANDER TIPPS

### Spaziergang Hüttenkogel „Auf den Spuren des Clusius“

Charles de l'Écluse, genannt **Clusius**, hat vor rund 430 Jahren den **Ötscher bestiegen**, **seine Pflanzen beschrieben** und damit eines der ältesten Zeugnisse zur Erforschung der Alpenflora geliefert. Viele ostalpine Pflanzenarten tragen den Namen des Gelehrten Hofbotanikers von Kaiser Maximilian II., z.B. der Clusius-Enzian, die Clusius-Primel oder die Clusius-Brombeere.

Erleben Sie eine Entdeckungsreise in die einzigartige Pflanzenwelt des alpinen Mostviertels. Von der **Bergstation des Ötscher-Doppelsesselliftes** führt der angenehme, in Serpentin ansteigende **Spazierweg zum Aussichtspunkt** mit **Panoramafernrohr** auf den **Hüttenkogel**.

(→ 0,8km ▲ 100hm ⌚ ca. ½ Std.).

An der Liftkassa erhalten Sie kostenlos ein Büchlein über den Themenweg und das Leben und Wirken des Clusius.



## WANDER TIPPS

### Ötschergipfel 1.893 m

Vom zuvor beschriebenen Hüttenkogel führt gleich vor dem **Panoramafernrohr** ein Weg links Richtung Osten über den steinigen Felsrücken direkt zum Ötschergipfel. Es erwartet Sie herrliches Panorama mit Blick auf Gemeindealpe, Zellerhütte, Hochschwab und Gesäuse, an klaren Tagen sogar bis zu den Hohen Tauern. (→ 2km ▲ 330hm ⌚ ca. 1 Std.)

### Über den Rauhen Kamm zum Gipfel

Die Bergtour über den Rauhen Kamm zum Ötschergipfel ist ein **alpin Highlight** in Niederösterreich und fasziniert durch seine ausgesetzten Kletterstellen. Nichts für schwache Nerven. Schön, wenn man anschließend die **Annehmlichkeiten einer Schutzhütte** genießen kann und **mit dem Lift zu Tal** gleitet. (Nestelbergsäge - Ötschergipfel - Ötscher Schutzhäuser → 7km ▲ 1.108hm ▼ 473hm ⌚ 3½ bis 4½ Std.)

Ybbstaler Alpen Wanderkarte um € 4,50 an der Liftkassa erhältlich.





**1 Doppelsessellift Großer Ötscher** Mit dem Doppelsessellift überwinden Sie knapp 600 Höhenmeter und werden sanft bis zur Bergstation auf 1.425m getragen.

**2 Spaziergang Hüttenkogel „Auf den Spuren des Clusius“** Bequemer Spazierweg von der Bergstation zum Panoramaferrnrohr auf 1.526m. (→ 0,8km ▲ 100hm ⌚ ca. ½ Std.)

**3 Hüttenkogel - Ötscher** Der leicht ansteigende Wanderweg führt vom Hüttenkogel über den steinigen Felsrücken zum höchsten Gipfel im Mostviertel. (→ 2km ▲ 330hm ⌚ ca. 1 Std.)

**4 Über den Rauhen Kamm zum Ötscher** Anspruchsvolle alpine Bergtour mit ausgesetzten Kletterpassagen.  
(Nestelbergsäge - Ötschergipfel - Ötscher Schutzhaus  
→ 7km ▲ 1.108m ↓ 473hm ⌚ 3½ bis 4½ Std.)

**5 Bergstation - Riffelsattel** Leichter Spazierweg zum Riffelsattel. Richtung Süden führt der Weg hinab in die Ötschergräben.  
(→ 0,8km ▲ 150hm ⌚ ½ Std.)

**6 Riffelsattel - Kl. Ötscher** Wanderweg zum kleinen Ötscher.  
(→ 1,5km ▲ 250hm ⌚ 45 Min.)

**7 Riffelsattel - Talstation** Beliebter und kürzester Abstieg zurück ins Tal. (→ 2,3km ▲ 440hm ⌚ ca. 30 Min.)

**8 Riffelsattel - Teichwiese** Abstiegsvariante zur Teichwiese und Teilabschnitt des Pilgerwanderweges. (→ 3,3km ▲ 470hm ⌚ ca. 1½ Std.)

**8 Panoramaferrnrohr Hüttenkogel**

**A Talstation Gr. Ötscher / Kassa / Ötscher Schirmbar**

**B Bergstation Großer Ötscher / Schutzhaus**



WEITERE INFOS

**G** Tourismusregion Ybbstaler Alpen  
0043-7480-93049 | ybbstaleralpen.at

# Herzlich Willkommen

Mostviertel

## Von der Schlucht zum Gipfel und zurück

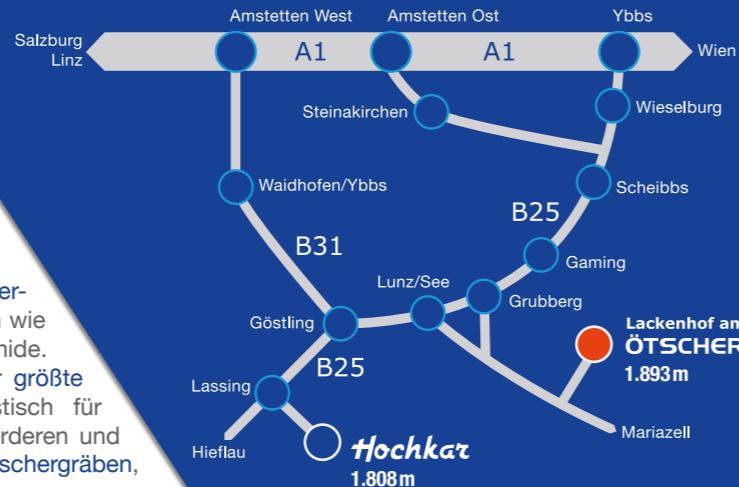
Mit 1.893m ist der Ötscher der höchste Gipfel im Mostviertel. Auf 230km Wanderwegen bietet Lackenhof unzählige Möglichkeiten um die herrliche Landschaft rund um den Wanderberg Ötscher zu entdecken und zu genießen.

Das Wort "Ötscher" ist slawischen Ursprungs und bedeutet "Vaterberg". In majestätischer Statur zeigt er sich von Norden und Süden wie ein breiter, wuchtiger Rücken und von Osten elegant wie eine Pyramide.

Der Naturpark Ötscher-Tormäuer ist 170km<sup>2</sup> groß und damit der größte Naturpark Niederösterreichs. Außergewöhnlich und charakteristisch für die Ötscherregion sind die tiefen Taleinschnitte der Erlauf (die vorderen und hinteren Tormäuer) und besonders jene des Ötscherbaches – die Ötschergräben, die gerne als "Grand Canyon Österreichs" bezeichnet werden.

Lackenhof am Ötscher bietet im Sommer ein abwechslungsreiches Programm: Neben einem 3D-Bogenparcours und verschiedenen Mountainbike-Strecken gelangt man mit dem Doppelsessellift "Großer Ötscher" bequem von Lackenhof zum Ötscher Schutzhaus auf 1.410m, dem beliebten Ausgangspunkt für die Gipfelwanderung oder zum Paragleiten.

Wir wünschen euch gute Erholung und viel Spaß am Ötscher!



Ötscherlift-Gesellschaft m.b.H.  
 Weitental 51, 3295 Lackenhof am Ötscher  
 0043-7480-5354 | oetscher@skisport.com  
[www.oetscher.at](http://www.oetscher.at)



## Sommerbetrieb des Doppelsessellifts Großer Ötscher ab 18. Mai 2019

### DURCHGEHENDER BETRIEB

- Ab Samstag den 29. Juni 2019
- Bis Sonntag den 15. September 2019
- Kein Ruhetag
- Infos unter: 0043-7480-5228

### WOCHENEND- UND FEIERTAGSBETRIEB

- 18./19./25./26./30./31. Mai 2019
- 1./2./8./9./10./15./16./20./21./22./23. Juni 2019
- 21./22./28./29. September 2019
- 5./6./12./13./19./20./26./27. Oktober 2019

Liftbetrieb von 8<sup>30</sup> - 12<sup>15</sup> Uhr, 13<sup>00</sup> - 16<sup>30</sup> Uhr. Sa, So und Feiertag bis 17<sup>00</sup> Uhr

### Preisliste 2019

	Doppelsessellift Großer Ötscher		Ybbstaler Alpen SommerCard <sup>2)3)</sup>
	Berg und Tal	Berg oder Tal	Berg und Tal
Erwachsene	€ 17,00	€ 12,50 <sup>4)</sup>	€ 99,00
Kinder 2012-2004 <sup>1)</sup>	€ 11,50	€ 9,00	€ 45,00
Gruppe Erwachsene <sup>5)</sup>	€ 16,00	€ 11,50	1) Kinder bis Jahrgang 2013 und jünger werden nach Maßgabe der Beförderungsbedingungen und in Begleitung einer Aufsichtsperson frei befördert.
Gruppe Kinder <sup>5)</sup>	€ 11,00	€ 8,50	

2) Bergsommer Saisonkarte gültig Hochkar und Ötscher

3) Zuzüglich € 2,00 Keycardeinsatz 4) Für Paragleiter € 17,00 inkl. Start- & Landegebühr 5) Gruppentarif gültig ab 20 Personen

Alle Preise inkl. 10% MwSt. Irrtum und Änderungen vorbehalten! Änderungen der Betriebszeiten sowie wetter- und revisionsbedingte Einstellungen vorbehalten. Es gelten die AGBs der Ötscherlift-Gesellschaft m.b.H. (einsehbar unter oetscher.at) Gestaltung: Rene Jagersberger | most-media.at





Ybbstaler  
Alpen

Mostviertel

WEITBLICK

Lackenhof am  
ÖTSCHER

BERGSOMMER

NIEDERÖSTERREICH  
HINEIN INS LEBEN.

