

# HOCHKÖSSEN

Action Hill



SOMMER



HERZLICH  
WILLKOMMEN  
IM SOMMERPARADIES  
HOCHKÖSSEN!



[WWW.BERGBAHNEN-KOESSEN.AT](http://WWW.BERGBAHNEN-KOESSEN.AT)



## LEICHTE WANDERWEGE

- Keine Bergerfahrenheit und keine Bergausrüstung erforderlich
- Alpines Gelände, festes Schuhwerk

## MITTELSCHWERE BERGWEGE

- Alpine Erfahrung
- Trittsicherheit
- Entsprechende körperliche Verfassung
- Mindestbergausrüstung
- Ungeeignet für Kinderwagen

## SCHWIERIGE BERGWEGE

- Voraussetzungen wie für rote Bergwege
- Schwindelfreiheit aller Personen

**BETRIEBSZEITEN:** siehe Tarifblatt

**BEFÖRDERUNGSBEDINGUNGEN:** lt. Aushang

**WETTERPANORAMA:** Täglich live im TV auf ORF 2, auf BR 3, mehrmals auf München TV und auf [www.bergbahnen-koessen.at](http://www.bergbahnen-koessen.at)



## EASY HIKING TRAILS

- no experience and equipment needed
- alpine environment
- appropriate footwear recommended

## MEDIUM HIKING TRAILS

- alpine experience and a minimum of equipment is needed
- appropriate physical condition
- unsuitable for baby strollers

## DIFFICULT HIKING TRAILS

- same requirements as for medium trails
- no fear of heights

**OPERATING HOURS:** see rate sheet!

**TERMS OF TRANSPORTATION:** see placard

**WEATHER PANORAMA:** Every day live on TV, ORF 2, on BR 3, repeatedly on München TV and [www.bergbahnen-koessen.at](http://www.bergbahnen-koessen.at)



# KÖSSENER WANDERROUTEN

## 1 Panoramarundtour

Von der Bergstation der Kabinenbahn führt ein Weg mit leichtem Anstieg in Richtung Unterberghorn. Ziel ist das Gipfelhaus auf 1.700 m mit einem wunderschönen Panoramablick. Zurück geht es entlang des Gipfellafts auf einem Steig zur Bärenhütte. Mit der Bahn fährt man wieder ins Tal.

**Gehzeit: 1,5 Std.**

## 2 Rundtour

Von der Bergstation der Kabinenbahn geht man entlang der Talwanderung bis zur Abzweigung „Rundweg“. Über einen etwas steileren Weg gelangt man auf den Panoramaweg, der zum Gipfelhaus führt. Danach führt der Weg über die Bärenhütte zurück zur Bahn.

**Gehzeit: 2 Std.**

## 3 Rundtour ins Tal

Geht man **Rundtour 2** in umgekehrter Richtung, kann die Wanderung über einen breiten Forstweg bis ins Tal abgeschlossen werden

**Gehzeit: 3,5 Std..**

## 4 Gipfelwanderung

Vom Ausstieg der Kabinenbahn geht's über das Gipfelhaus zum Gipfel des Unterberghorns auf 1.800 m. Genießen Sie den herrlichen Ausblick vom Kitzbühler Horn über Kaisergebirge bis Großglockner und Hohe Tauern. Rückweg: Zur Bärenhütte und zur Bergstation der Kabinenbahn (Gehzeit: 2,5 Std) oder über einen schmalen Steig Richtung Lackalm ins Niederhaustal.

**Gehzeit: 4 Std.**

## 5 Talwanderung

Von der Bergstation der Kabinenbahn über einen bequemen Forstweg mit herrlichem Blick ins Tal, hinunter zur Talstation der Bergstation.

**Gehzeit: 2,5 Std.**

## 6 Talwanderung nach Schwendt

Entlang der Talwanderung gelangt man zur Weggabelung Richtung Kössen/Schwendt. Der Forstweg führt auf einen Steig Richtung Lucknerhof und dann nach Schwendt.

**Gehzeit: 3 Std.**

## 7 Abkürzung Talwanderung

Die **Talwanderung 5** kann über einen Steig, der am Rand der Almwiesen hinunter führt, abgekürzt werden.

# KÖSSEN HIKING TOURS

## 1 Panorama Round Trip

From the top station of the gondola a moderately ascending trail leads towards the Unterberghorn. At an elevation of 1.700 m. a. s. l. you reach the "Gipfelhaus". Enjoy the fantastic panoramic view. On your way down follow the trail along the „Gipfellaft“ until you reach the "Bear Cottage". Take the gondola back down into the valley.

**Duration: appr. 1½ hrs**

## 2 Round Trip

From the top station of the gondola follow the valley trail until you reach the junction "Panorama Trail" which leads to the Gipfelhaus. On your way down follow the trail along the Gipfellaft until you reach the "Bear Cottage". Take the gondola back down into the valley.

**Duration: appr. 2 hrs**

## 3 Round Trip into the Valley

**Hike Round Trip 2** in opposite direction via "Bear Cottage", "Gipfelhaus" and Panorama Trail. Once you hit the Valley Trail (a well maintained forest road) follow it all the way to the gondola's bottom station.

**Duration: appr. 3½ hrs**

## 4 Hike to the Peak

From the gondola's top station a moderately ascending trail leads towards the Unterberghorn via the "Gipfelhaus". From the peak (1.800 m) enjoy the views to the "Großglockner" and many other impressive mountains. Either take the same route down to the Bear Cottage and the top station of the gondola (appr. 2½ hrs) or take the narrow trail to the "Lackalm" into the "Niederhauser Valley".

**Duration: appr. 4 hrs**

## 5 Valley Hike

From the gondola's top station follow the Valley Trail (a well maintained forest road) all the way to the bottom station of the gondola.

**Duration: appr. 2½ hrs**

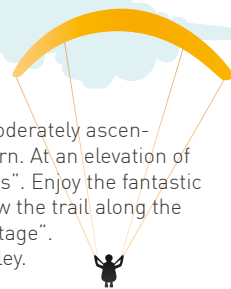
## 6 Valley Hike to Schwendt

From the gondola's top station follow the **Valley Trail 5** until the junction to "Lucknerhof" and continue to Schwendt.

**Duration: appr. 3 hrs**

## 7 Valley Hike Short Cut

From the top station of the gondola follow the narrow trails that lead straight down alongside the meadows all the way to the gondola's bottom station.





## SOMMER IN HOCHKÖSSEN

Grüne Wiesen, atemberaubendes Panorama und urgemütliche Hütten. So ist unser Sommer in Hochkössen. Bei all der Vielfalt an Freizeitangeboten in der Umgebung darf ein Ausflug auf den Unterberg nicht fehlen.

Die Berglandschaft und Umgebung. Beeindruckend. Riesengroß. Vielfältig. Und wunderschön.

Dies wird besonders beim Wandern deutlich!

Im Sommer, Frühling oder Herbst. Jede Jahreszeit hat seine Reize. Wenn alles blüht und duftet, die Wiesen sattgrün, der Himmel mit bunten (Paragleit)-Schirmen geschmückt, locken die Wandertouren am Unterberg. Zeit nehmen, genießen und Seele baumeln lassen!



## SUMMER IN HOCHKÖSSEN

is all about luscious green meadows, breathtaking panoramas and typical Austrian Huts. The majestic mountain landscape is something to be experienced in person to believe, simply extraordinary. Hochkössen is surrounded by massive, impressive and illustrious mountains such as the famous Kaiser, something that cannot be overseen whilst hiking.

With a large variety of leisure activities and sports in the area such as paragliding/hang gliding, hiking, mountain biking, beach volleyball, white water rafting, canyoning and many more, a trip to Unterberg is not to be missed. Every season has its charm, whether in spring with the beautiful fields blooming through the lush green meadows, or summer where the sky is adorned with an array of colourful paragliders, or Autumn with it's perfect weather conditions for hiking, take the time to visit Hochkössen to unwind and relax.





Abenteuer  
und Lebens-  
freude pur!

## PARAGLEITEN IN HOCHKÖSSEN

hat eine lange Tradition. Kössen gilt als Pionierstätte und Hochburg des europäischen Hänge- und Paragleitersportes. Die günstigen Windverhältnisse, zuverlässige Thermik und die perfekte Infrastruktur macht Kössen zu einem Hot-Spot. In der internationalen Flugsportszene zählt Kössen zu einem der besten, sichersten und bekanntesten Gebieten in Europa. Hänge- und Paragleiter-Piloten aus aller Welt treffen sich in Kössen und genießen die Vorzüge des Gebietes. Auch Gäste und Urlauber können sich von der Faszination des Flugsports überzeugen. Eine Vielzahl von Profis bieten in Kössen Tandemflüge an und realisieren Euren Traum vom Fliegen!

## PARAGLIDING IN HOCHKÖSSEN

has been a tradition for many years. Kössen is actually known as one of the pioneering centres of european hang gliding and paragliding. Hang gliders and paragliders come from all over the world to fly in one of the best and safest areas in Europe. The favourable winds, reliable thermic conditions and the perfect infrastructure make Kössen the hotspot in international flying sport scenes. Guests and holidaymakers are also attracted not only to admire the pilots but also to partake in the fascinating aviation sport. There are several professional flyers who offer tandem flights direct here in Kössen. Awaken your dream of flying!



**BÄRENHÜTTE KÖSSEN**  
Thurnbichl 47, 6345 Kössen  
Tel: +43 5375 622639  
baerenhuette.koessen@skisport.com  
www.baerenhuette-koesen.at




## DIE BÄRENHÜTTE

liegt nur wenige Meter oberhalb der Gondel-Bergstation und ist bequem in ein paar Minuten zu Fuß zu erreichen. Die riesige Sonnenterrasse garantiert einen überwältigenden Blick auf die umliegende Bergwelt. Speziell der Bergzug des Wilden Kaiser stellt sich prominent und majestätisch in den Mittelpunkt. Fast ein wenig ehrfürchtig ist das rege Treiben auf der Sonnenterrasse ob der atemberaubenden Aussicht. Sonnenanbeter, Paragleiter, Wanderer, Radfahrer und Genießer – beinahe für jeden ist die Bärenhütte DER Treffpunkt am Berg im Sommer. Frische und regionale Produkte finden sich auf der Speisekarte und erfreuen sich hoher Beliebtheit. Eine gute Jause gehört einfach zu einem Tag am (Unter)Berg!



## THE BEAR HUT

is just above the gondola station and is easily reached in a few minutes on foot. The huge sun terrace guarantees a spectacular view of the surrounding mountains, especially the Wilde Kaiser mountain range, which is prominently and majestically in the center. Sitting on the terrace taking in the spectacular views can be a little overwhelming with fellow sunbathers, paragliders, hikers, cyclists and observation admirers - the meeting point on the mountain in summer. Fresh and local products are a must on the menu, a good snack is compulsory on a day at (Unter) Berg!



# HOCHKÖSSEN

## Action Hill

WINTER



HERZLICH  
WILLKOMMEN  
IM FAMILIENSKIGEBIET  
HOCHKÖSSEN!



[WWW.BERGBAHNEN-KOESSEN.AT](http://WWW.BERGBAHNEN-KOESSEN.AT)



## ANLAGEN / PLANTS

- |   |                  |   |               |   |               |
|---|------------------|---|---------------|---|---------------|
| A | 6-EUB Hochkössen | E | Karlift       | I | Zauberteppich |
| B | Gipflift         | F | Bärenlift     | J | Seillift      |
| C | Almlift          | G | Trainingslift | K | Zauberteppich |
| D | Brandlift        | H | Tellerlift    |   |               |

## SYMBOLE / SYMBOLS

- |  |             |
|--|-------------|
| Skiroute   | Snowpark    |
| Start-/Landeplatz Paragleiter und Drachenflieger | Restaurant  |
|  | Erste Hilfe |

## SCHWIERIGKEITSGRADE DIFFICULTY LEVELS

- |                       |
|-----------------------|
| leicht / easy (10 km) |
| mittel/medium (9 km)  |
| schwer/hard (2,8 km)  |



## PISTENINFORMATION

- 1 Hornabfahrt**  
Herrlich breite, leichte Piste vorbei am Gipfelhaus zur Bärenhütte oder alternativ zum Karlift.
  - 2 Almbfahrt**  
Mittel- bis schwere Abfahrt vom Gipfelloift hinunter, schön kuptiert zur Talstation des Almliftes.
  - 3 Familienabfahrt**  
Die längste Abfahrt in Hochkössen führt von der Bergstation der Kabinenbahn bis ins Tal. Aufgrund der leichten Neigung auch bestens geeignet für Kinder und Anfänger.
  - 4 Brandlabfahrt**  
Von der Bärenhütte entlang des Brandlifts mittelschwer hinunter zum Scheibenwald.
  - 5 Die Schwarze**  
Die anspruchsvollste Talfahrt.
  - 5a Unterhochstädt**  
Die 3. Möglichkeit der Talabfahrt, mittelschwere Abfahrt als Alternative zur leichten 3er und zur schweren 5er-Abfahrt.
- Skiroute**  
Nicht präparierte Abfahrt ins Tal.



## PISTE INFORMATION

- 1 Horn Run**  
Beautiful wide and easy slope, past the summit house to the Bear Cottage or alternatively to the Karlift.
  - 2 Alm Run**  
Medium to difficult run down from the summit, beautifully cut down to the valley-station of the Alm-lift.
  - 3 Family Run**  
Hochkössens longest run starts at the top-station of the gondola-lift and leads right down to the valley. It is also very well suitable for children and beginners.
  - 4 Brandl Run**  
Run of medium difficulty from the Bear Cottage along the Brandl-lift and down to the Scheiben-forest.
  - 5 The Black One**  
True to its name. This is the most demanding slope to get down to the valley.
  - 5a Unterhochstädt**  
The 3rd alternative to go downhill, a medium difficult alternative to the easier family-run and the difficult Black run.
- Skiroute**  
Not-prepared run down to the valley.



## DATEN UND FAKTEN

- **51 Hektar Skifläche**, davon 96 % technisch beschneit
- **Höchster Punkt:** Bergstation Gipfelloift 1688m
- **Tiefster Punkt:** Talstation Tellerlift 613m
- **Höhendifferenz:** 1075m (in einer Abfahrt fahrbar)
- **22 ehrliche Pistenkilometer:**
  - **Blau – 10 km**
  - **Rot – 9 km**
  - **Schwarz – 3 km**
- **11 Anlagen:**
  - 1 Gondelbahn (Länge 2592m – 860m Höhenunterschied) mit 64 Gondeln zu je 6 Personen
  - 3 Doppelsessellift
  - 4 Schleplifte
  - 2 Zauberteppiche, 1 Seillift
- **Beschneigungsanlage**
  - 40 Schneekanonen
  - 24 Schneelanzten
- **Pistengeräte**
  - 2 x Kässbohrer 600 Windenmaschine & SnowSat
  - 1 x Kässbohrer 600 solo • 1 x Prinoth Leitwolf
- **Trainingszentrum:** Diverse Linien für hauptsächlich Riesentorlauf oder Slalom von bis zu 180 hm



## MOUNTAIN FACTS

- **51 hectar skiarea:** 96% have snow making capability
- **Summit elevation:** Bergstation Gipfelloift 1688m
- **Base elevation:** Talstation Tellerlift 613m
- **Vertical drop:** 1075m (makeable in only one run)
- **22 honest kilometers of slopes:**
  - **Easy (blue) – 10 km**
  - **Intermediate (red) – 9 km**
  - **Expert (black)– 3 km**
- **11 lifts:**
  - 1 Cabin lift (length 2592m – 860m vertical difference) with 64 cabins for 6 persons
  - 3 double-chair-lifts
  - 4 drag-lifts
  - 3 practice-lifts (2 Carpets, 1 rope-lift)
- **Snowmaking equipment:**
  - 40 fan guns
  - 24 snow lances
- **Groomers:**
  - 2 x Kässbohrer Pistenbully 600 winch machine with SnowSAT snow depth monitoring system
  - 1 Kässbohrer 600 solo • 1 x Prinoth Leitwolf
- **Training-Center:** different lines for slalom and giant-slalom with up to 180 meters vertical difference.

I love winter!



## TRAUMHAFTE AUSSICHTEN+

**kann man am Unterberg in Hochkössen erleben.**

Viele Gemeinden nehmen für sich in Anspruch einen Hausberg zu besitzen, doch der Unterberg bietet mehr: in Hochkössen hat man nicht nur einen traumhaften Blick, sondern ist im Winter am Pulsschlag der Umgebung. In einer der schneereichsten Regionen Österreichs – dem Kaiserwinkl – gelegen, tummeln sich Urlauber, Tagesgäste und Einheimische am Unterberg um die traumhaften Hänge talwärts zu carven, wedeln, boarden oder rutschen.

**Hochkössen verkleidet sich nicht in Superlativen, sondern besinnt sich aufs Wesentliche und seine Stärken:**

**22 Pistenkilometer auf 51 Hektar Skifläche, fein und**

**familiär.** Vom Anfänger bis zum Könnler findet jeder seine „liebste Piste“ die jeglichen Anspruch genügt. Bestens präparierte Hänge und ein großzügiges, weitläufiges Areal um als Kind, oder auch erwachsener Anfänger, die ersten Schritte zum künftigen sportlichen Ski- oder Snowboardfahrer zu erlernen.

## SPECTACULAR VIEWS+

**most can only dream of what to experience here at Unterberg in Hochkössen.** Not many villages have the privilege of having their own ski mountain, but Unterberg is so much more than just a ski mountain, it is the heart and soul of Kössen in the winter months. Kaiserwinkl is one of the snowiest regions in Austria, where holidaymakers, day visitors and locals enjoy the mountain to carve, ski, snowboard or slide down the perfectly prepared slopes to the valley.

**Hochkössen does not disguise itself in superlatives, but instead focuses on the essentials of winter sports and its strengths, of which is 22 km of slopes on 51 hectares of ski area!** From beginners to experts, everyone will find their „favorite tracks“ that satisfies every demand. Perfectly groomed slopes and a generous, spacious area for beginner children and adults, facilitate the first steps to becoming a future athletic skier or snowboarder.

# SKICARD Kaiserwinkl

KÖSSEN LÄRCHENHOF  
ZAHMER KAISER AMBERG



## SKICARD KAISERWINKL

### eine Karte - mehrere Möglichkeiten:

Die Skicard Kaiserwinkl ist als Mehrtageskarte erhältlich und gilt in 4 Destinationen im und um den Kaiserwinkl:

- Bergbahnen Hochkössen
- Amberlift Walchsee
- Zahmer Kaiser Walchsee
- Lärchenhof Erpfendorf

Die Karte ist ab einer 3-Tageskarte erhältlich und erweitert die Optionen für unvergessliche Skitage im Kaiserwinkl. Egal, ob ihr in Kössen, Walchsee oder am Lärchenhof Schwünge ziehen wollt. Klein, fein, kompakt und leistungsfähig!

## SKICARD KAISERWINKL

### one ticket - more possibilities:

Skicard Kaiserwinkl is a several day-tickets and is valid in 4 different destinations around the Kaiserwinkl-Region:

- Bergbahnen Hochkössen
- Amberlift Walchsee
- Zahmer Kaiser Walchsee
- Lärchenhof Erpfendorf

The Ticket is available for 3 days or more and upgrades your options for unforgettable skiing-days for you and your family. No matter if you want to spend your day on Kössen, Walchsee or Lärchenhof.



SKISCHULE  
KÖSSEN GMBH  
Christian Fritz  
Thurnbichl 47, A-6345 Kössen  
Tel./Fax: +43 (0) 5375 6261  
info@skischule-koessen.com  
www.skischule-koessen.com



## DIE SKISCHULE KÖSSEN

unterrichtet seit 1939 hier am Unterberg.

Unser hoher Anspruch an Qualität der Ausbildung, Ausstattung und Dienstleistung (ausgezeichnet mit dem Quality-Award-Snowsport Tirol des Skilehrerverbandes) sehen wir als selbstverständlich und als Grundvoraussetzung. Speziell die Kinder liegen uns am Herzen!

Extra kindgerechte Betreuung und ein modernes Kinderland lassen den Kinderskikurs zum Erlebnis werden. Auch die Maskottchen Easy Rider Emmy und Freddy der Fuchs schmuggeln sich regelmäßig ins Kinderland und besuchen die Kinder.

**Ob Einsteiger oder Könnler, Freerider oder Carver, auf Ski oder Snowboard, mit uns kannst Du Deine Grenzen erweitern, Deinen Stil verbessern und die vielen Facetten des Schneesports entdecken und ausloten!**

## THE SKI SCHOOL KÖSSEN

has been teaching here at Unterberg since 1939.

Their high standards of quality of training, equipment and service (awarded the Quality Award Snowsport Tirol of the Ski Instructors Association), can be seen as a matter of fact and as a prerequisite. The ski school places extra emphasis on children ski courses, with a child friendly program, highly modern children's beginner area and highly motivated and qualified instructors is how kids today become the future skiing professionals of tomorrow. An extra highlight for the kids is the regular visits from 2 of the ski schools mascots- Easy Rider Emmy and Freddy the Fox smuggle themselves regularly into the kids area!

**Whether beginners or experts, freeriders or carvers, on skis or snowboards, with ski school you can expand your limits, improve your style, discover and explore the many facets of snow sports!**



## TRAININGSZENTRUM KÖSSEN

ist DER Geheimtipp für Trainingsgruppen und den ambitionierten, sportlichen Skifahrer.

Diverse Linien für Riesentorlauf und Slalom stehen zur Verfügung. Ein gut gesicherter und für den Trainingsverlauf eigens abgesperrter Hang machen Kössen zu einem Paradies für Rennläufer oder solche, die es noch werden wollen. Pistenreservierungen für Individual-, Gruppentrainings oder auch Rennveranstaltungen sind jederzeit möglich. Ein kurzer Umlauf mit dem Schlepplift, (beschränkte) Parkmöglichkeit direkt am Fuße der Trainingspiste und Lifteinstieg sind ein Garant für höchsteffizientes Training.



INFORMATION &  
RESERVIERUNGEN:  
SIMONA HÖLLERMANN  
Tel.: +43 (0) 664 833 31 71  
Email:  
trainingszentrum-koessen@  
skisport.com

## TRAINING CENTER KÖSSEN

**A secret weapon for training groups and the ambitious, sporty skier.**

Various lines are available for giant slalom and slalom training. A well-secured slope, which is specifically closed off to the training course, makes Kössen a paradise for racers or those aspiring to become one. Slope reservations for individual, groups or racing events are possible at any time. Time is of the essence when it comes to efficient training, and with a parking bay at the base of the training mountain, a T-bar lift directly from the training base to the start house, makes Unterberg the perfect training mountain!



**BÄRENHÜTTE KÖSSEN**  
 Thurnbichl 47, 6345 Kössen  
 Tel: +43 5375 622639  
[baerenhuette.koessen@skisport.com](mailto:baerenhuette.koessen@skisport.com)  
[www.baerenhuette-koessen.at](http://www.baerenhuette-koessen.at)




## DIE BÄRENHÜTTE

an einem der schönsten Plätze in Hochkössen gelegen, mit dem prägnanten Blick auf den Wilden und Zahmen Kaiser über den Walchsee und die umliegende Bergwelt. Die Bärenhütte wurde aus Kanada importiert und ist im typischen kanadischen Blockhausstil gebaut. Hier ist der richtige Ort um den berühmten Einkehrschwung zu perfektionieren, sich auf der großzügigen Sonnenterrasse verwöhnen zu lassen oder die rustikale Wärme im Inneren der Hütte zu genießen. Lass' dich mit Schmankerln und Getränken verwöhnen, entspanne im Liegestuhl oder auf der Terrasse und genieße das Bilderbuchpanorama.

## THE BÄRENHUT

is located in one of the most beautiful places in Hochkössen, with spectacular views of the Wilden and Zahmen Kaiser, overlooking the Walchsee lake and the surrounding mountains. The Bärenhut was imported from Canada and has been built in typical Canadian cabin log style. A perfect place to stop and pamper yourself on the spacious sun terrace or enjoy the rustic warmth inside the cabin. Sit back and indulge on local delicacies and drinks, relax in a deck chair on the terrace and enjoy the picture perfect panorama.

**SCHEIBENWALDHÜTTE**  
 Andreas Hörfarer  
 Alleestraße 22, 6345 Kössen  
 Tel: +43 676 5531793  
[info@scheibenwald.com](mailto:info@scheibenwald.com)



## DIE SCHEIBENWALDHÜTTE

ist die klassische Tiroler Berghütte auf ca. 1150m Seehöhe. Familie Hörfarer verwöhnt mit Tiroler Spezialitäten, teils aus dem eigenem Landwirtschaftsbetrieb, selbst und selbstverständlich frisch zubereitet. Neben dem kulinarischen Genuss, lädt auch die Sonnenterrasse mit dem sagenhaften Ausblick auf die umliegende Bergwelt zum Verweilen ein.

## THE SCHEIBENWALD HUT

is a traditional Family owned Tyrolean mountain hut, located at approximately 1150m above sea level. Family Hörfarer spoils their guests with the best local products to provide them with the ultimate Tyrolean experience. Meals are prepared fresh daily with organic products partly from their own farm. In addition to the culinary delight, the sun terrace is situated with spectacular views of the surrounding mountains enticing guests to linger and admire the serenity.





**SIGI'S SPORTKLAUSE**  
Thurnbichl 46  
6345 Kössen  
Tel: +43 5375 6484

## SIGI'S SPORTKLAUSE

DER Treffpunkt vor, nach aber auch während dem Skifahren. Logistisch perfekt gelegen an der Talstation der Gondelbahn kommt man nicht umhin, hier einmal einen Stop einzulegen. Sigi und sein Team verwöhnen die Gäste mit dem typischen Skihüttenprogramm: morgens hilft er so manchen Skilehrern, Bergbahnbediensteten und den ersten Skifahrern in die Gänge zu kommen, Mittags geben sich Skischule, Trainingsgruppen und hungrige Wintersportler die Klinke in die Hand. Am späteren Nachmittag oder Abends trifft man sowieso Jeden und Alles bei Sigi's Sportklausen.

## SIGI'S SPORTKLAUSE

The general meeting place before, during and after a fun packed day of skiing. Located perfectly at the valley station of the gondola you can not help but stop here at least once throughout your day. Sigi and his team pamper their guests with the typical ski lodge program: in the mornings, a fresh coffee stop for ski instructors, "lifties" and of course early bird skiers to get started for the day; at lunchtime it runs a busy schedule providing lunch for ski school groups, training groups and all other hungry winter sports enthusiasts. Après Ski is a must at Sigi's Bar, a place where all walks of life meet up to exchange stories of their best tracks of the day.



**GIPFELHAUS  
UNTERBERG**

Wolfgang Obermoser  
6345 Kössen  
Tel. +43 (0) 664 2529993  
wofobermoser@gmail.com

## WOF'S GIPFELHÜTTE

ist die urige, kleine Almhütte am Unterberg auf 1773m knapp unterhalb des Gipfelloft-Ausstieges. Einfach und bodenständig, Brotzeit für den Hunger zwischendurch – wie für Almhütten typisch – das Schnapsperl danach darf nicht fehlen. Auf Komfort und Luxus wird zu Gunsten der Ursprünglichkeit und Tradition verzichtet.

Wolfgang oder besser „Wof“:- Tiroler Original, Wirt, Koch und Kellner in einer Person macht die Gipfelhütte zu dem was sie ist; ein Treffpunkt voller Gemütlichkeit und Stimmung.

## WOF'S HUT AT THE SUMMIT

is a rustic, small alpine hut on the peak of Unterberg, sitting at 1773m just below the exit platform of the summit lift. Simple and down to earth hut that supplies snacks and drinks between runs. A typical Austrian alpine huts which supplies local Schnaps- a real treat and not to be missed! Emphasis is not placed on luxury rather originality and tradition.

Wolfgang or better known as „Wof“, an original Tyrolean, host, cook and waiter all in one is what makes this hut to what it is; a relaxed meeting place full of unforgettable fun atmosphere.



**INTERSPORT®**

**INTERSPORT  
PLANER**

Thurnbichl 47, 6345 Kössen  
Tel.: 05375/2796  
[www.intersport-planer.com](http://www.intersport-planer.com)  
[info@intersport-planer.com](mailto:info@intersport-planer.com)



## SKIVERLEIH INTERSPORT PLANER

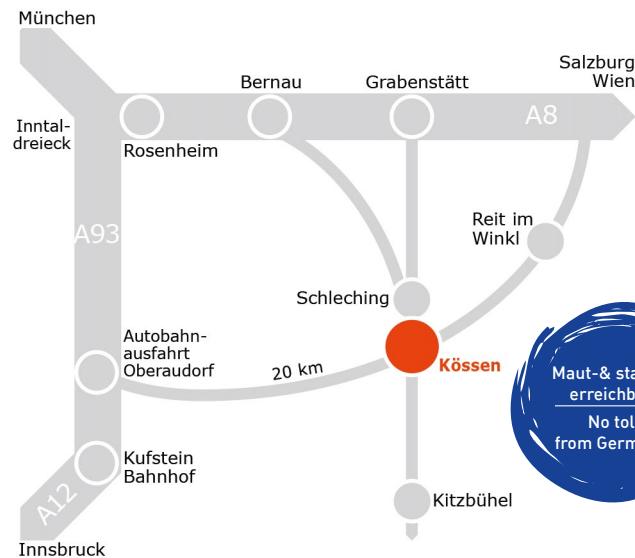
Logistisch perfekt gelegen an der Talstation der Unterbergbahn ist Intersport Planer euer kompetenter Ansprechpartner in Sachen Wintersportequipment.

Egal ob zum Kaufen oder Leihen. Familien profitieren von den attraktiven INTERSPORT Rent Angeboten. Top-Equipment zu unschlagbaren Preisen. Das Team informiert und berät euch gerne über die aktuellen Angebote und Möglichkeiten. Da uns die Sicherheit kleiner Wintersportler besonders am Herzen liegt, bekommen Kinder und Jugendliche bis 14 Jahre für den gesamten Mietzeitraum einen Helm zur Skiausrüstung dazu - und das ohne zusätzliche Kosten.

## SKI HIRE INTERSPORT PLANER

is perfectly located at the valley station of the Unterberg, for all your rental needs.

Families can take advantage of the many attractive rental deals and also make purchases on great snowsport equipment. Top products and services at unbeatable prices! The competent team of Intersport will gladly advise you on what suits your needs and is happy to inform you about all the current offers. And as safety is paramount in winter sports, children and adolescences up to the age of 14 receive a rental helmet for the entire duration of their rental agreement....at no extra cost.



## BERGBAHNEN KÖSSEN / HOCHKÖSSEN

Unterberghornbahnen GmbH & Co.KG

Thurnbichl 47 · A-6345 Kössen  
Tel: +43 (0)5375 / 6226, Fax: DW 30  
[www.bergbahnen-koessen.at](http://www.bergbahnen-koessen.at)  
[koessen@skisport.com](mailto:koessen@skisport.com)

Tourismusverband Kaiserwinkl

Postweg 6 · A-6345 Kössen  
Tel: +43 (0)501 / 100  
[www.kaiserwinkl.com](http://www.kaiserwinkl.com)



Feuerwehr / Fire brigade:  
122

Polizei / Police:  
133

Rettung / Red cross emergencies:  
144

Euro Notruf / Euro emergency line:  
112

Alpiner Notruf (Bergrettung) / Alpine emergency line:  
140

Sollten Sie mit Ihrem Handy keine Verbindung erhalten,  
wählen sie 0043 vor.

If your call does not  
connect, dial 0043 before the number you need.



# ALLERLEI WICHTIGES

## Kössen / Schwendt

### Apotheke / Pharmacy

**Klobenstein-Apotheke, Kössen,**  
Leitweg 14, Tel. 5324,  
Mo bis Fr 8 - 12.30 Uhr,  
15 - 18.30 Uhr, Sa 8 - 12 Uhr.

### Ärzte / Doctors

**Dr. Martin Fahringer, Kössen,**  
Hüttfeldstr. 49, Tel. 2456 od.

0664/4450264,  
Mo - Fr 8.30 - 11.30 Uhr  
Di, Mi 17 - 19 Uhr

**Dr. Ulrike Forst, Kössen,**  
Dorf 38, Tel. 6421,

Mo - Fr 8 - 12,  
Mo + Do 17 - 19 Uhr  
*Bei Wochenenddienst der prakt.  
Ärzte bleibt der folgende Freitag  
geschlossen!*

**Dr. Chaimowicz (Orthopädie),**  
Alleestr. 32, Kössen, Tel. 20004,

### Autovermietung

**Harasser Christian, Kössen, Bich-**  
lach 37 Tel. +43-676848538804

### Banken / Banks

**Raiffeisenbank Kössen,**  
Dorf 4, Tel. 6232,  
Mo - Fr 8 - 12.30 Uhr, 14 - 16 Uhr  
**Raiffeisenbank Schwendt,**  
Dorfstr. 22, Tel. 6813,  
Mo - Fr 9 - 12 Uhr

**Sparkasse Kössen,**  
Klobensteinerstr. 2,  
Tel. 050100-76018,  
Mo - Fr 8 - 12.30 Uhr, 14 - 16 Uhr  
**Volksbank Kössen,**  
Alleestraße 1A, Tel. 6455,  
Mo - Fr 8 - 12 Uhr , 14 - 16.30 Uhr

### Fundbüro / Lost property office

**Gemeindeamt Kössen, Dorf 14,**  
Tel. 6201-18, Mo - Fr 8 - 12 Uhr  
**Gemeindeamt Schwendt, Dorf 2,**  
Tel. 6715, Mo - Fr 8 - 12 Uhr  
KfZ-Werkstätten

### Car repair shops

**Aicher GmbH, Kössen,**  
Tel. 6249, Hütte 13, (Peugeot)  
**Haunholter Josef, Kössen,**  
Lendgasse 3, Tel. 6467, (VW, Audi)  
**Grünwald Werkstatt, Kössen,**  
Hochau 8, Tel. 29828  
**RMS, Dagn Rainer, Kössen,**  
Kaltenbach 17, Tel. 5335 (Bosch)

### Polizei Kössen / Police Kössen

Klobensteinerstr. 43,  
Tel. 059133-7207



Telefonvorwahl  
Telephone area code  
**+43 (0) 5375**

### Rotes Kreuz /

**Red Cross emergencies**  
Kössen, Klobensteinerstr. 43, Tel.  
+43-59133-7207 Notruf 144

### Sportgeschäfte / Sports shops

**Intersport Rent Planer,**  
Thurnbichl 47 ,  
Tel. 2796

**Mühlberger Sport & Mode,**  
Alleestraße 31, Tel. 6256

### Tankstellen

**Avia Kössen, Kaltenbach 21 Tel.**  
20132

**Bellinger, Schwendt Unterschwendt**  
46, Tel. 6473 (Propangas)

**BP, Kössen, Hütte 13, Tel. 6394**

### E-Tankstellen

**MPreis.Kössen**

**Cafe 172**

**Hotel Alpina**

### Taxi

**Taxi Kitzbichler, Kössen,**  
Thurnbichl 22,  
Tel. 2829 oder 0664/1256060  
**Kaiserwinkl Reisen, Talin, Kössen,**  
Bergfeld 9, Tel. 6271  
**Kaiser Winkel Express,**  
Vukovic, Kössen,  
Hüttfeldstr. 32, Tel. 0676/4774555

### Tierarzt / Veterinarian

**Mag. Stefan Gmeiner, Kössen,**  
Schlechterhöhe 2, Tel. 0664/5159010  
Termin nach Vereinbarung

### Zahnärzte / Dentists

**Dr. Thomas Friedlhuber, Kössen,**  
Dorf 38, Tel. 29209,  
Termin nach Vereinbarung  
**Dr. B. Stumpfhauser, Kössen,**  
Alleestr.21, Tel. 0664/9791219  
Termin nach Vereinbarung  
**Dr. F. Eichelbaum, Kössen,**  
Dorf 11, Tel. 29424  
**Dr. Wolfgang Lüder, Kössen,**  
Alleestr. 28, Tel. 2354

**HOCHKÖSSEN**  
Action Hill



## IMPRESSUM

### **Unterberghornbahnen GmbH & Co.KG**

Thurnbichl 47 · A-6345 Kössen  
Tel: +43 (0)5375 / 6226, Fax: DW 30  
www.bergbahnen-koessen.at  
koessen@skisport.com

### **Tourismusverband Kaiserwinkl**

Postweg 6, A-6345 Kössen  
Tel: +43 (0)501 / 100  
www.kaiserwinkl.com

Für den Inhalt verantwortlich:

Unterbergbahnen GmbH & Co. KG;

Fotos: shutterstock.at, Bergbahnen Kössen, Foto Bernard.

Vorbehaltlich Änderungen, Irrtümer und Druckfehler.